

Turistická a poutní stezka


Vintířova stezka

Niederalteich – Rinchnach – Dobrá Voda – Blatná





Historie Vintířovy stezky




Vintířova stezka je jednou z hlavních stezek mapující osídlování Čech a Bavorska a také jednou z osmi dálkových tras v regionu ARBERLAND.

Celkem 88 kilometrů dlouhá Vintířova stezka vede po stopách uctívaného mnicha. Rozdělena je do čtyř etap, od Niederalteichu přes Lalling, Rinchnach, Lindberg až po hraniční přechod Gsenget. Z něj pokračuje trasa dále do posledního Vintířova působiště, do Dobré Vody. Na české straně stezka provází po památkách a zajímavostech až po Blatnou - město růží.

Z neznámých důvodů se Vintíř (*955 n.l.), potomek durynské aristokratické rodiny, vzdal ve věku 50 let světského života a vstoupil do benediktinského opatství v Hersfeldu. Ovlivněn Abbotem Godehardem, přítelem svého otce, přešel Vintíř ke klášteru v Niederaltaichu. Vzhledem k tomu, že střední část Bavorska byla v té době v velké části neosídlená a jen málo rozvinutá, byl Vintíř pověřen osídlováním tohoto regionu. V roce 1011 založil město Rinchnach, které se stalo bránou do Bavorského lesa a Šumavy. Jako misionář odcestoval až na území dnešního Slovenska. Ke konci svého života se Vintíř přestěhoval zpět do lesů v okolí Dobré Vody. Jeho ostatky jsou uloženy v nejstarším českém benediktinském klášteře, v pražském Břevnově.

Aktuality a další opatření



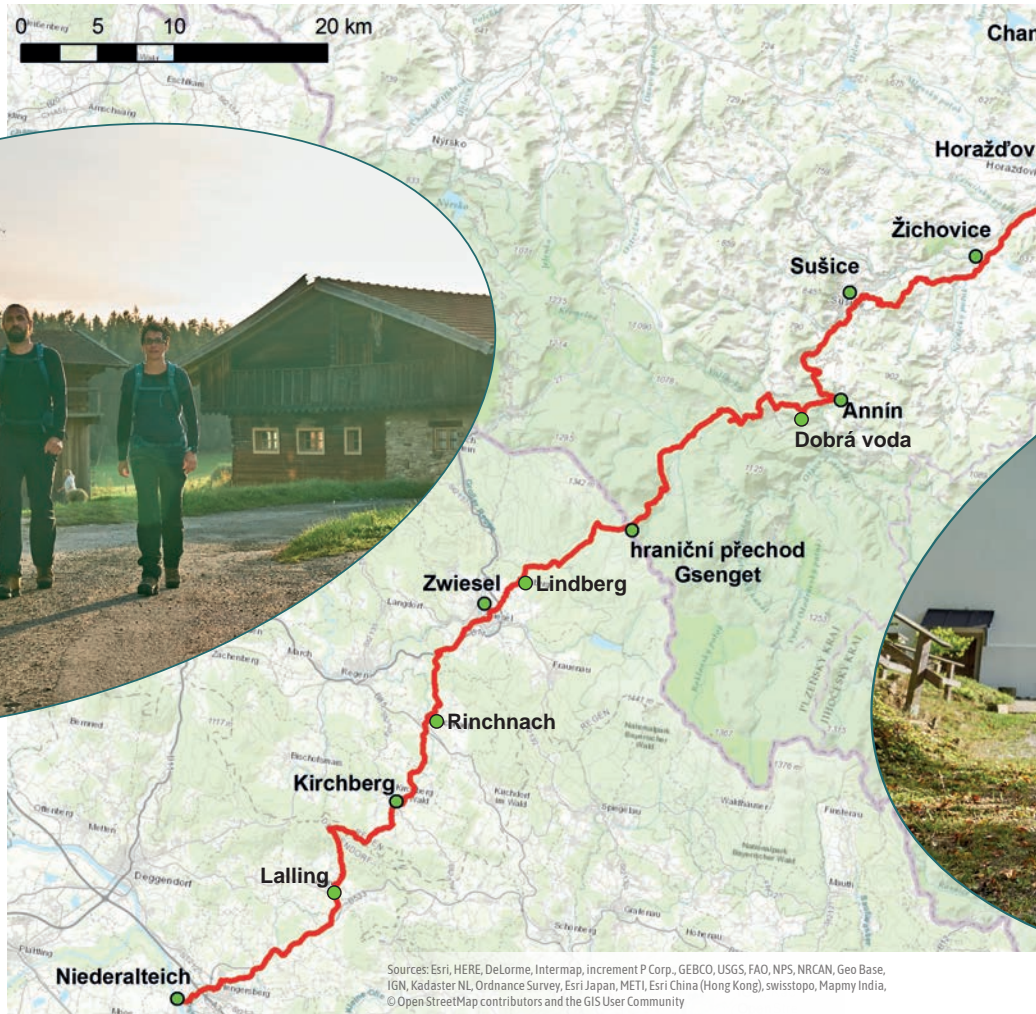

V současné době je historická Vintířova stezka v rámci projektu INTERREG dále vylepšována. Lidé na obou stranách hranice tak mohou díky společnému marketingu a podpoře detailněji poznat zdejší přírodní kulturní dědictví.

Obsah projektu je velmi rozmanitý a zahrnuje:

- Pokračování stezky do Blatné
- Umístění informačních tabulí
- Optimalizaci historicky zdokumentované trasy (včetně naučné stezky)
- Výsadba jabloní
- Výstavy na obou stranách hranice
- Vytvoření turistických parkovišť a odpočívadel
- Konání různých informačních akcí

K těmto krokům navíc patří vytvoření dvojjazyčné webové stránky a dvojjazyčných tiskových materiálů, jako např. etapového průvodce, historického průvodce a dalších publikací na různá témata.





Sources: Esri, HERE, DeLorme, Intermap, increment P Corp., GEBCO, USGS, FAO, NPS, NRCAN, Geo Base, IGN, Kadaster NL, Ordnance Survey, Esri Japan, METI, Esri China (Hong Kong), swisstopo, Mapmy India, © OpenStreetMap contributors and the GIS User Community



Trasa Vintířovy stezky*



* Aktuální trasa
Niederalteich - Dobrá Voda
(88 km)



Rozhovor s Helgou Grömer, poutní průvodkyní

Existuje podle Vás rozdíl mezi turistickými a poutními trasami?

Poutní cesta je pro mě víc než pouhou chůzí. Souvisí to s mým vnitřním přístupem plným otevřenosti k různým věcem, s nimiž se setkávám nejen na cestě, ale i v sobě samé. Při pěší turistice si obvykle chcete užít přírodu a okolní krajinu, zatímco na pouti hraje důležitou roli nastavení mysli. Pouť je o vědomém zklidnění, zpomalení a zamyšlení se nad vlastním životem. Poutníci pro mě mají především náboženský význam. Vyrostla jsem na farmě a moje dětství bylo nábožensky ovlivňováno. Proto věřím, že víra je uvolňující a obohacující. Na poutích cítím spojitost přírody a víry.

Poutníci jsou často spojováni se „sebenalezením“. Musí být člověk na pouti vždy sám?

Někteří poutníci se snaží najít sami sebe, a proto putují sami. Když já jdu na pouť sama, mohu se nechat unášet, soustředit se na svou mysl a kvalitně meditovat. Ale myslím, že i skupinové poutě mají své kouzlo. Můžete se navzájem podporovat,

vnímat podněty ostatních a vyměňovat si nápady, zpívat a společně se modlit. Přesto by měl mít každý dostatek času sám na sebe. To je také důvod, proč máme i takzvané tiché fáze, když vedu skupiny.

Bavorským lesem vede několik poutních stezek.

Jednou z nich je Vintířova stezka - co je na ní zajímavého?

Vintířova stezka jde ve stopách mnicha sv. Vintíře. Dnešní poutní cesta vede z kláštera v Niederaltaichu na Dunaji, Bavorských lesem, přes hranice do české vesnice Dobrá Voda. V 11. století se sv. Vintíř přestěhoval hluboko do severní části lesa, která byla v té době ještě neosídlená.

V dnešním Rinchnachu založil osadu, a proto je značkou Vintířovy stezky motyka. Šla jsem Vintířovu stezku již čtyřikrát sama a vždy to byl zvláštní zážitek. Je to trasa po historických cestách.



Helga Grömer
Pedagog náboženství
Poutní průvodkyně
Supervizor

Zajímavosti na trase



V roce 1006 přišel Vintíř jako nováček do kláštera v Niederalteichu. Odtud započal své poutní cesty do Bavorského lesa a na Šumavu.



V regionu Lallinger Winkel začal s kácením lesů, bydlel zde v poustevně na Ranzingerbergu.



Poutní kostel Frauenbrünnl - „Vintířův kostelík“ - se nachází na zalesněném pohoří nedaľecko Rinchnachu.


Zažijte autentický venkovský život minulých staletí na statku v Lindbergu.





Vysoko nad Hartmanicemi leží Dobrá Voda, kde se nachází mimo jiné oblíbený poutní barokní kostel sv. Vintíře s oltářem z lesního skla.

Od roku 1883 do roku 1938 sloužila profanovaná synagoga v Hartmanicích jako místo uctívání místních židovských komunit. Dnes jsou zde pořádány četné výstavy.



Asi deset kilometrů severovýchodně od Sušice se nachází Rábí, jedna z největších hradních zřícenin v České republice. Hrad byl postaven ve 14. století na vápencové skále nad Otavou.





Kontakt:

ARBERLAND REGio GmbH
Die Kreisentwicklungsgesellschaft des Landkreises Regen
Touristisches Service Center ARBERLAND
Amtsgerichtstraße 6-8, 94209 Regen
Tel. +49 9921 96050, Fax +49 9921 9605101
www.arberland.de, www.arberland-regio.de

Partneři projektu:

ARBERLAND REGio GmbH
Obec Lindberg
Plzeňský kraj

Zemský okres Deggendorf
Spolek na podporu muzea Bauernhaus v Lindbergu
Obec Hartmanice

Tento projekt je financován:



Ziel ETZ / Cíl EÚS
Freistaat Bayern –
Tschechische Republik
Česká republika –
Svobodný stát Bavorsko
2014 – 2020 (INTERREG V)



**Europäische Union
Evropská unie**
Europäischer Fonds für
regionale Entwicklung
Evropský fond pro
regionální rozvoj